



1



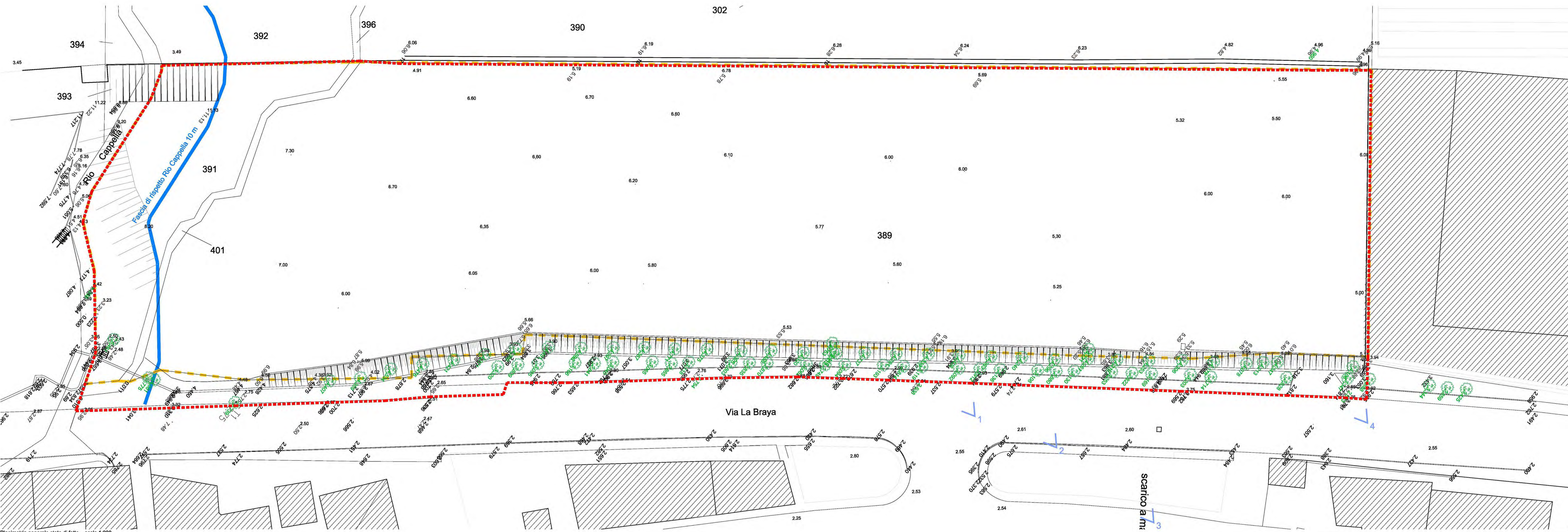
2



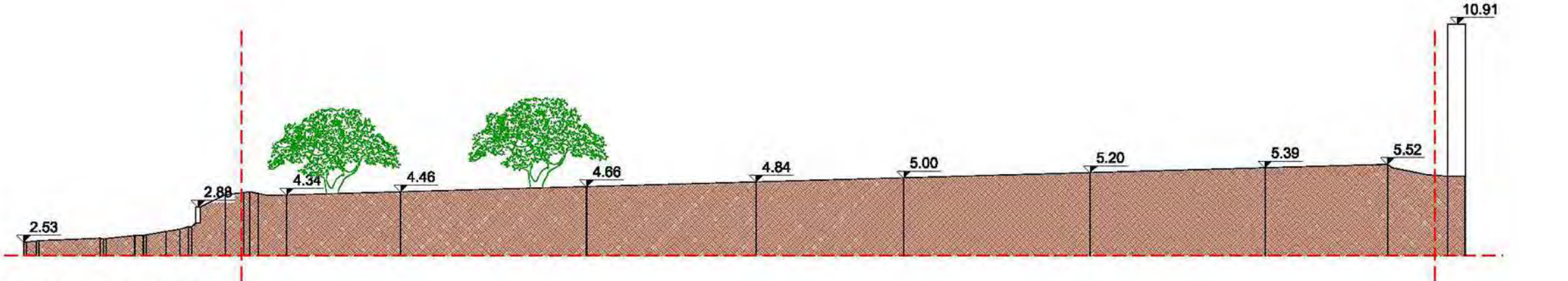
3



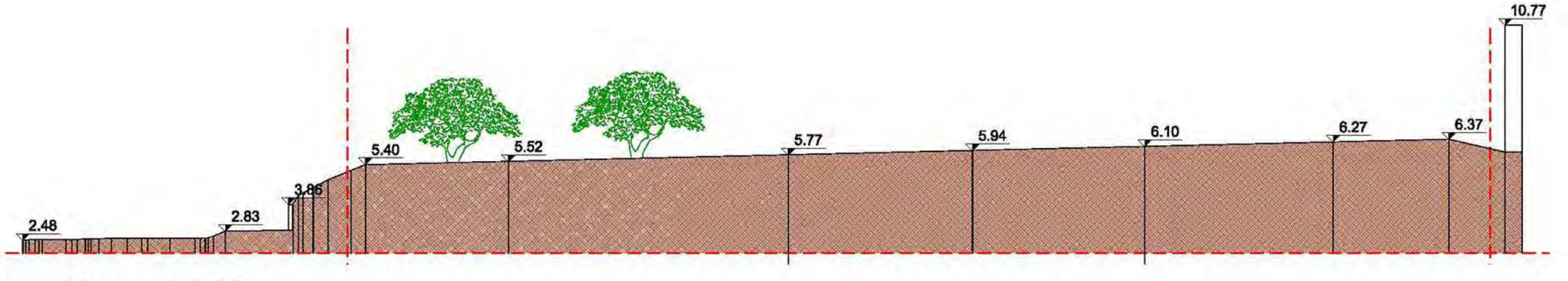
4



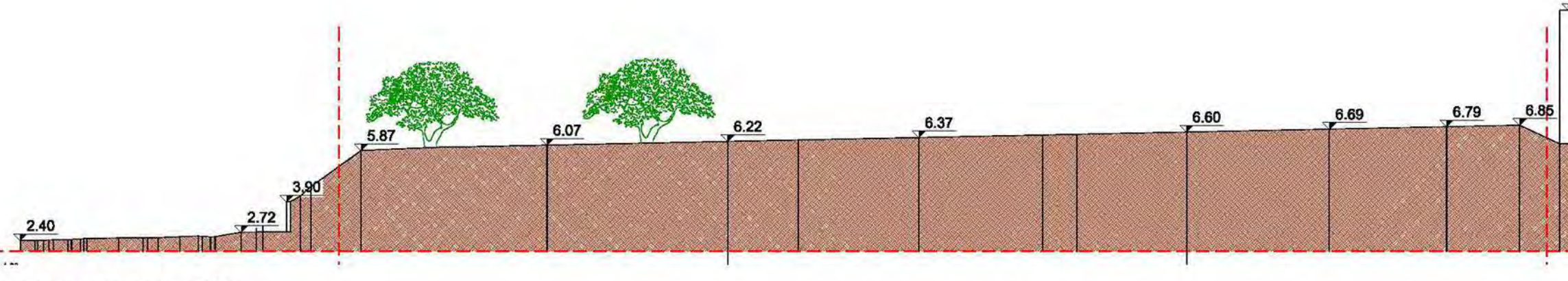
Planimetria generale stato di fatto- scala 1:200




Sezione 1-1 scala 1:200



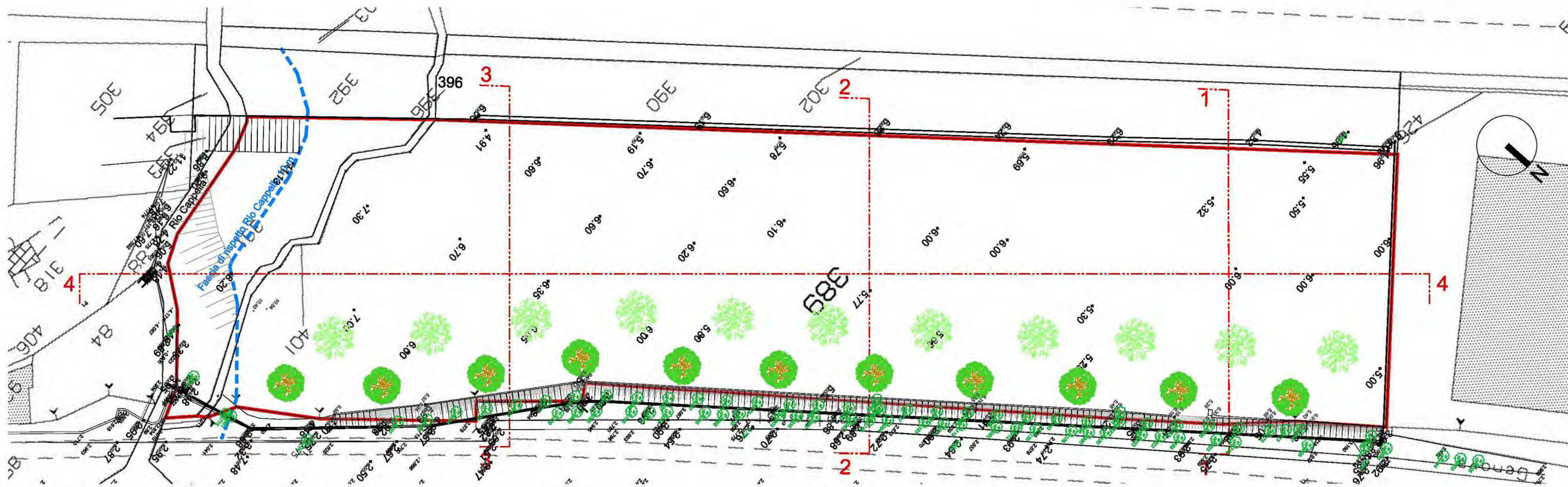
Sezione 2-2 scala 1:200



Sezione 3-3 scala 1:200



Sezione 4-4 scala 1:200



Aspetto finale previsto da Permesso di costruire 5/2019 - prot. 8812 del 15/03/2019 - inizio lavori 16/04/2019 - Planimetria generale scala 1:500

VARIANTE ALLO STRUMENTO URBANISTICO ATTUATIVO,
PER LA REALIZZAZIONE DI EDIFICIO DIREZIONALE E MEDIA
STRUTTURA COMMERCIALE
ZONA R11S

COMUNE DI VADO LIGURE

ELABORATO GRAFICO NON VARIATO

COMUNE DI VADO LIGURE (SV)

Locatione

Qualifica committente

Commissione

CRIEMAR SAS - P.I. 01612880094
Via Valletta San Cristoforo 26/B3- 17100 Savona

Disegnato da

RILIEVO - PLANIMETRIA GENERALE E SEZIONI

Numero elaborato

V03

Nome file

SOF.awg

Scala

1:500 - 1:200

Progettato, responsabile

architetto Massimo Armellino architetto Fabio Poggio

data

15/03/2021

note

elaborato da

verificato da

arch. G. Pizzo arch. F. Poggio

data

note

elaborato da

verificato da

Questo elaborato è di proprietà intellettuale della committenza ed ad uso esclusivo di questa commessa.

Armellino & Poggio architetti associati - ap@armellino-poggio.it

Piazza Diaz, 11 / 1F - 17100 Savona, Tel. 019-8489346 - p. I.V.A. 02269280042